

Trafik- och infrastrukturrådet & Strukturbildsnätverket

Oskarshamn 2024-12-05



Dagens agenda

8:30 - Morgonfika

9:00 - Välkomna

9:30 - Varför vill vi slå ihop nätverken?

10:00 - Alla vägar leder till folkhälsa

10:20 - Paus

10:30 - Hälsans geografi, workshop

11:30 - Lunch (ingår)

12:30 - Information från Region Kalmar län

13:30 - Samplanering i Kalmar län


14:00 - Fika, vad är din roll i samplaneringen?

14:20 - Samplanering, workshop

15:00 - Utvärdering

15:20 - Avrundning

15:30 - Slut för idag



Välkomna!



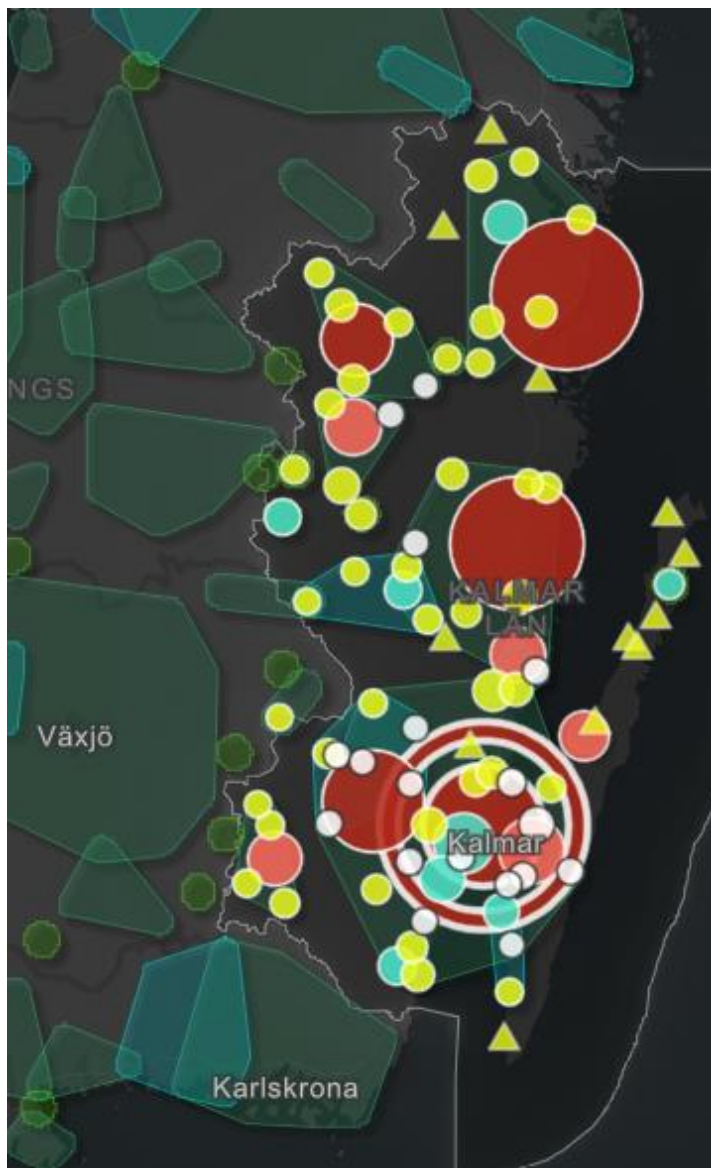
Incheckningsövning

regionkalmar.se

Trafik- och infrastrukturrådet & Strukturbildsnätverket



Varför vill vi slå ihop nätverken?



Regional rumslig planering - Trafik - Infrastruktur



Vem finns vi till för?

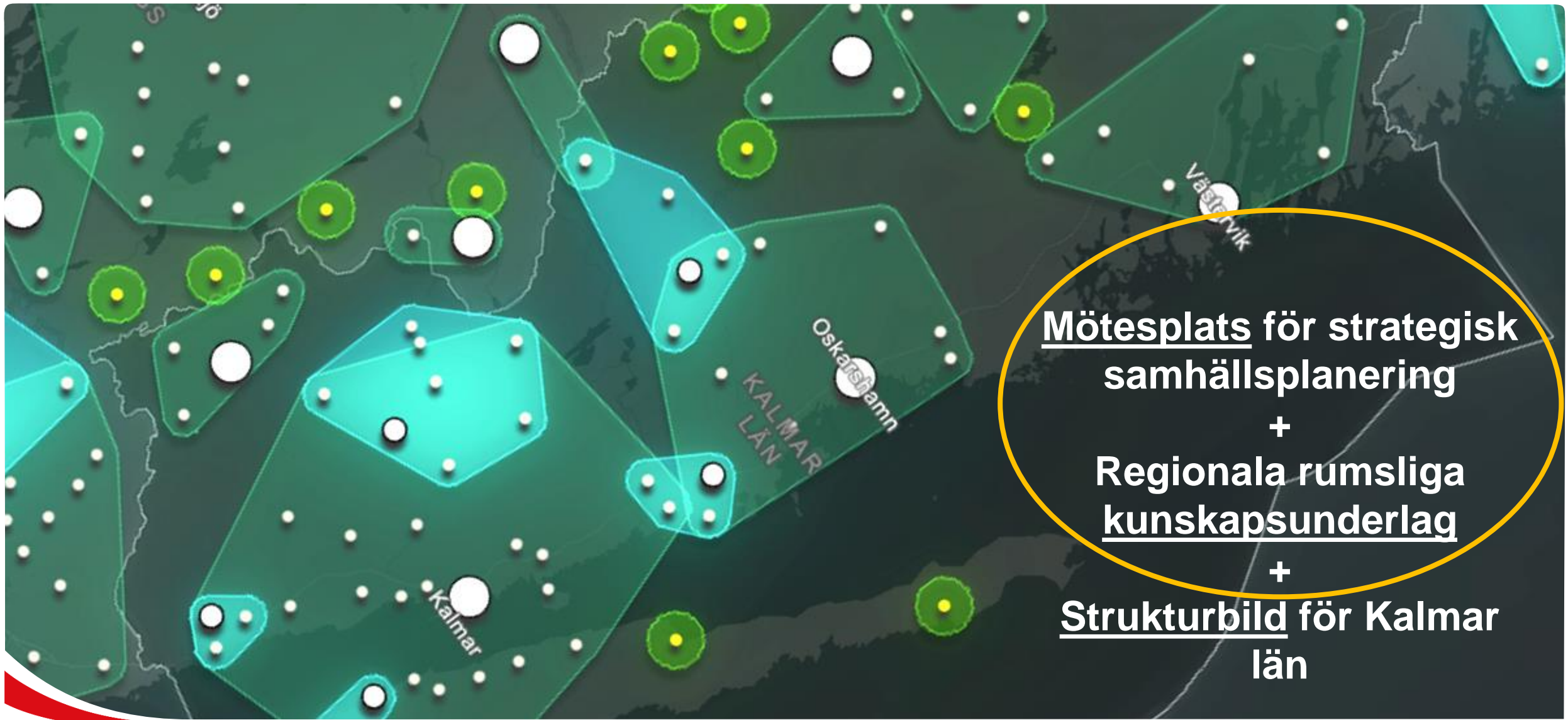
regionkalmar.se



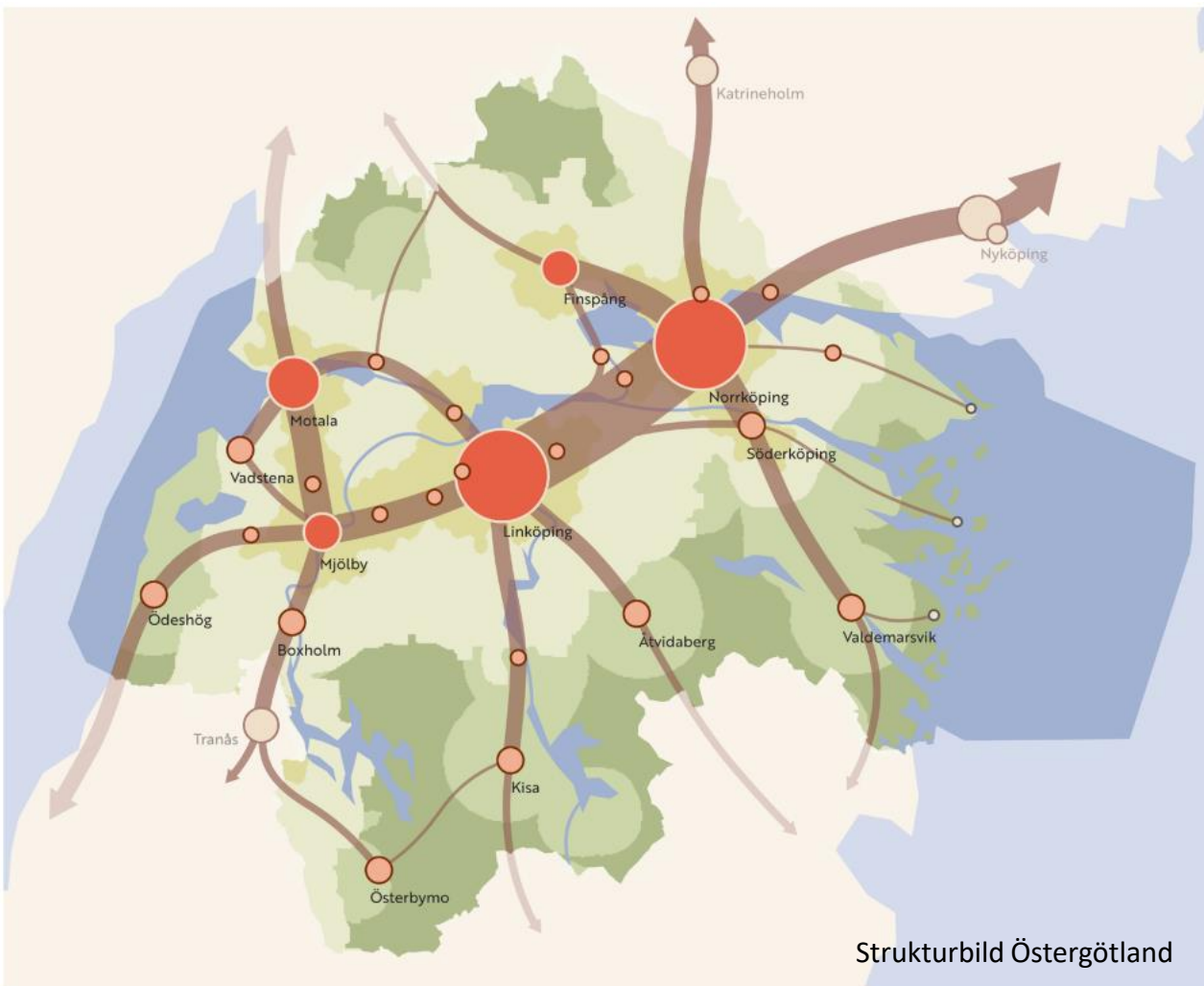
Dialog | Kunskap | Strategi

Strukturbildsarbetet - Ett brobyggande

regionkalmar.se



Strukturbild Kalmar län



Regional strukturbild 2040

- Regional nod**
Starkt befolkningscentrum med ett livskraftigt näringsliv, brett utbud service, handel, utbildning och sjukvård. Noden har god utvecklingspotential till år 2040. Symbolens storlek illustrerar nodens betydelse i länet. Regionala noder har stor betydelse för utvecklingen i länet och bidrar till utveckling såväl lokalt som regionalt.
- Delregional nod**
Tätort som är viktigt för sitt omland då dessa har en bredd av funktioner och hög servicenivå och god tillgänglighet till kollektivtrafik i starka pendlingsstråk. Delregionala noder har potential för fortsatt utveckling och är med sina samlade funktioner även viktiga för att stärka utvecklingen i sitt delregionala omland. Kommunhuvudorter (symboliseras med en större punkt) har fortsatt hög eller ökad funktionalitet och betydelse som strategisk nod år 2040.
- Nod utanför Östergötland**
Kommunhuvudorter utanför Östergötland vars funktionalitet för omlandet har stor betydelse för platser och orter i Östergötland.
- Skärgårdsnod**
Plats med viktiga nyckelfunktioner för livet längs kusten och i skärgården där det är viktigt att bibehålla och om möjligt utveckla nyckelfunktioner.
- Funktionella samband**
En väl sammanhållen region med starkt funktionellt utbyte med centralorter utanför länet. Symbolens bredd visar styrkan i det funktionella sambandet och hur väl integrerad arbetsmarknad, bostadsmarknad, utbildning, service m.m. är. Platser inom eller i anslutning till det funktionella sambandet har, i relation till styrkan i det funktionella sambandet, stor potential till utveckling.

Geografiska områdens funktionella karaktärsdrag

- Stadsnära områden**
Övergångszon mellan stad och landsbygd som är direkt kopplad till stadsområden i regionala noder.
- Mellanbygder**
Övergångszon mellan stadsnära områden och landsbygdsområden. Mellanbygder är belägna på ett funktionellt och fysiskt nära avstånd till regionala noder inom och utom länet. En hög andel av befolkningen arbetspendlar till en regional nod.
- Landsbygder**
Glest befolkade områden med orter och småorter med avstånd till regionala noder. Landsbygder skiljer sig från glesa landsbygder genom en högre grad av befolkningstäthet, markanvändningsintensitet och ett mångsidigt näringsliv.
- Glesa landsbygder**
Glesbefolkade landsbygder med mindre bebyggelsegrupper och småorter med avstånd till varandra och till regionala noder. Markanvändning består till stor del av skog, våtmark och vatten. En låg grad av befolkningstäthet, markanvändningsintensitet och en begränsad mångfald i näringsgrenar skiljer glesa landsbygder från landsbygder.
- Vatten**
Hav, sjöar och större vattendrag



Antagandeversion

Del 1

Rumslig strategi för Östergötland

Knyt samman Östergötland och ta tillvara det goda läget

Verksamhet: Enheten för Regional planering, Regional utveckling

Datum: 2024-06-28

Diarienummer: RÖ 2022-10319

www.regionostergotland.se



Rumslig strategi för Östergötland

regionkalmar.se



Region Kalmar län

2021: Kalmar län – Tillväxtmotorer och regionförstoring, underlag till strukturbild (SWECO) 

2023: Ortstruktur och funktionella samband i södra Sverige (RSS) 

2024: Orter med strukturella utmaningar – Ett djupdyk i besöksnäringkrafter i orter med strukturella utmaningar i Kalmar län 

2024: Regionala rumsliga framtidsbilder – En rumslig RUS-dialog 


2024: Funktionalitetens, näringslivets och handelns geografier 

2024: Hälsans och sjukvårdens geografi 

2024: Regionala strategiska noder

Färdiga eller påbörjade kunskapsunderlag

- Vad säger de geografiska kunskapsunderlagen?
- Vad har de för status?





Miljö, ekonomisk och social hållbarhet

4 prioriterade utvecklingsområden och 3 perspektiv



Agenda 2030



För att lyckas ge alla i länet tillgång till väl utvecklad fysisk och digital infrastruktur, behöver vi öka samverkan i den fysiska samhällsplaneringen.

Regionala utvecklingsstrategi för Kalmar län 2030, s. 33



Politisk förankring i Kalmar läns regionala utvecklingsstrategi



Alla vägar leder till folkhälsa

regionkalmar.se



Paus 10:20.10:30

regionkalmar.se 2024-04-11



Hälsans geografi, workshop

regionkalmar.se



Diskutera tillsammans

regionkalmar.se



Lunch 11:30-12:30

regionkalmar.se



Information från Region Kalmar län

regionkalmar.se

För att lyckas ge alla i länet tillgång till väl utvecklad fysisk och digital infrastruktur, behöver vi öka samverkan i den fysiska samhällsplaneringen.

Regionala utvecklingsstrategi för Kalmar län 2030, s. 33



Politisk förankring i Kalmar läns regionala utvecklingsstrategi



Samplanering i Kalmar län

regionkalmar.se



Fika 14:00-14:20: Vad är din roll i samplaneringen?



Samplanering, workshop

regionkalmar.se



Diskutera tillsammans

regionkalmar.se

Hållbart engagemang för samverkan
HESA-enkät 2024

Resultatpresentation

Nätverk – Strukturbild Kalmar län



Utvärdering

regionkalmar.se

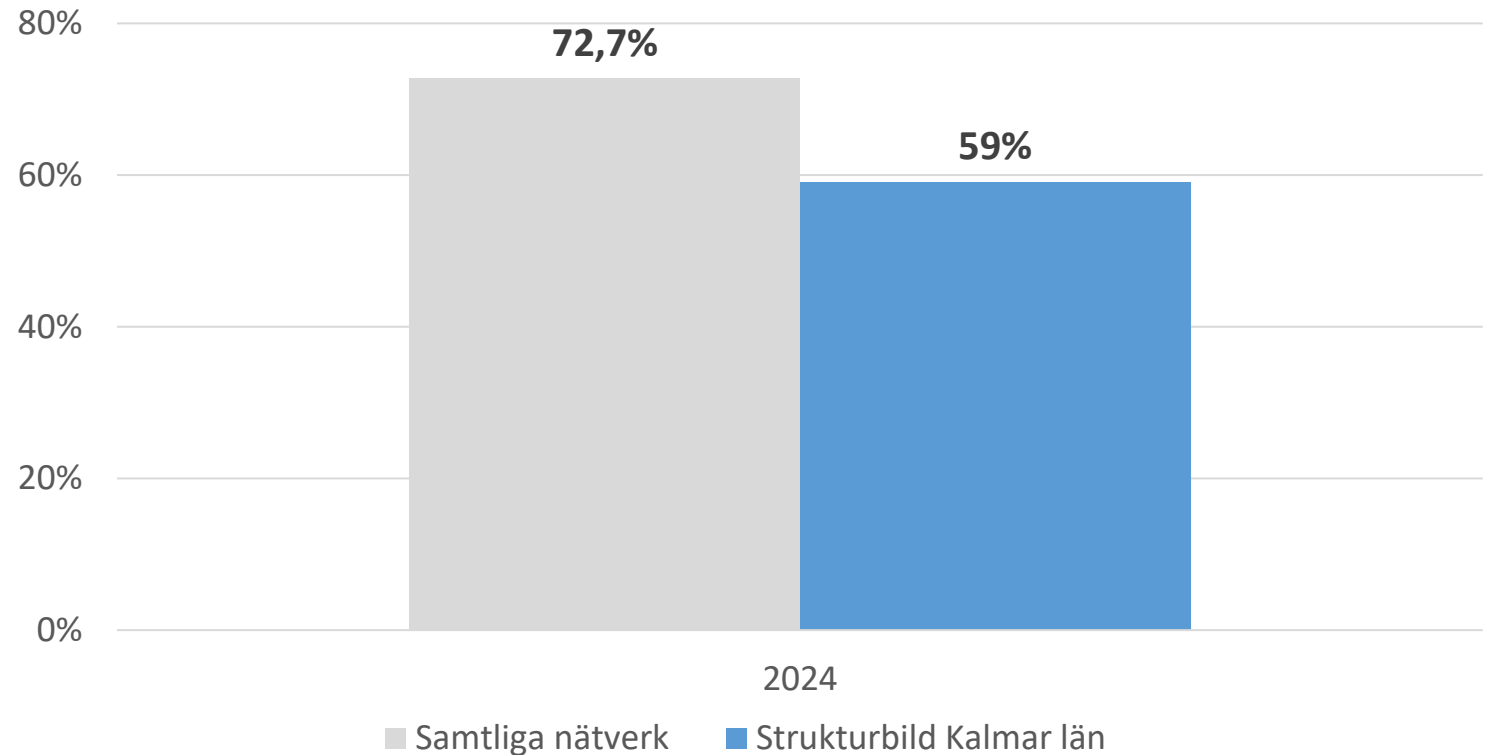


Region Kalmar län

Vad blev resultatet?

Svarsfrekvens:

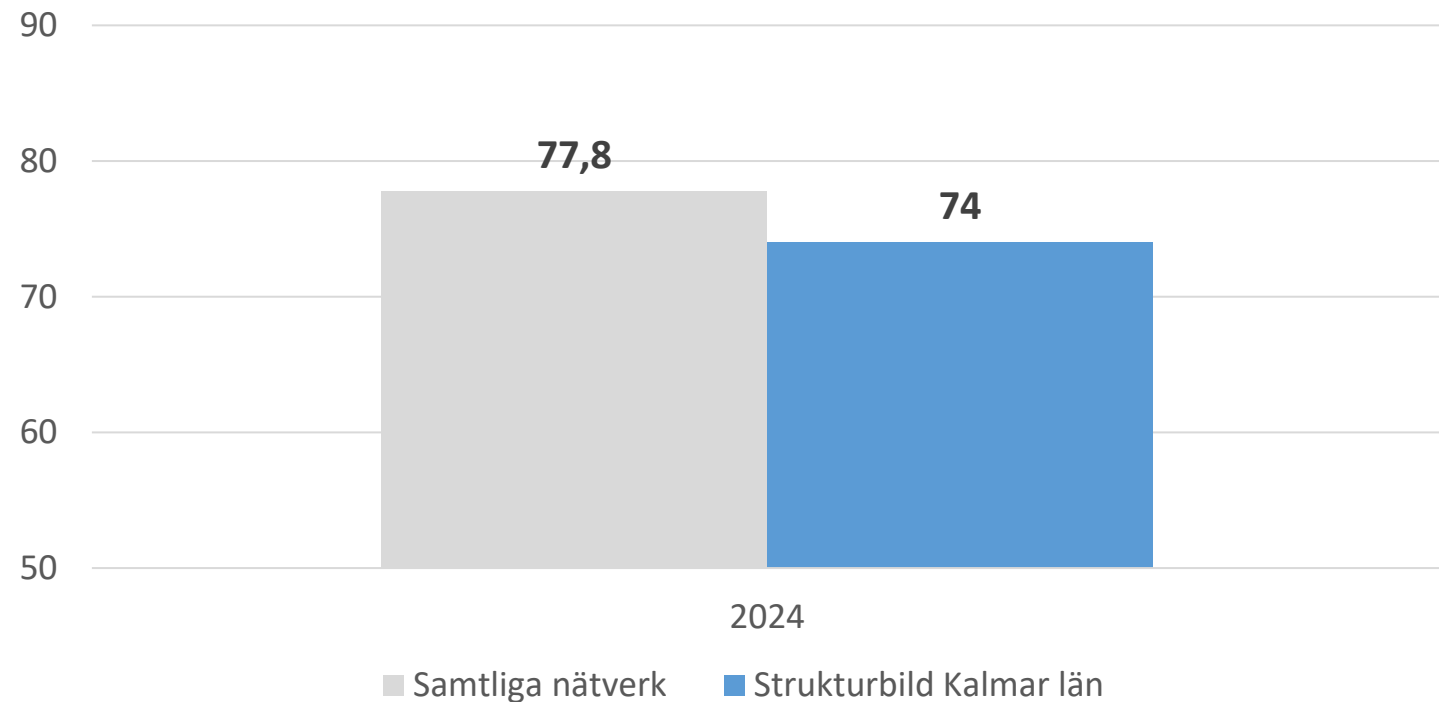
Svarsfrekvensen är det viktiga.
Den är ett viktigt underlag för
vårt förbättringsarbete.




Vad blev resultatet?

HESA-index:

Är det samlade värdet för nätverken avseende upplevt engagemang för samverkan.



Definition och indexvärde för 2024



Resultat – Strukturbild Kalmar län och medel av samtliga nätverk

Öppna svar

- **Reflektioner kring roll, syftet och användning.**
- **Strukturbildsträffarna är mycket givande** och ger bra utbyte inom vår region.
- Det skulle vara intressant att mixas grupperna någon gång ibland.
- Mycket bra kunskapsunderlag.
- Det mest värdefulla nätverket jag är en del av, strukturbildsarbetet känns högt relevant och användbart för mitt arbete.
- Det vore bra att variera upplägget på nätverksträffarna lite mer.
- Studiebesök inom ramarna för nätverket skulle vara intressant.
- Regionens beslutsfattare har dock svårt att ta till sig innebörden av resultaten i nätverken.
- Fysiska möten är mer värdefulla.



- Vilka styrkor och vilken utvecklingspotential har ett gemensamt nätverk för Transport- och infrastrukturrådet samt strukturbildsnätverket?

Diskutera tillsammans



Avrundning

regionkalmar.se

The background is a vibrant red color with several overlapping, semi-transparent circles of varying shades of red. In the center, there is a solid red heart shape. The text is centered within this heart.

Tillsammans
för ett **friskare**
tryggare och
rikare liv